

**Государственное учреждение образования  
“Гимназия г.Логойска”**

**Дневник  
путешественника**

**Логойскими тропами.  
Путешествие в прошлое  
и настоящее.**

**Логойск, 2025**

## Дорогой друг!

Добро пожаловать в Логойский район – место, где история, природа и гостеприимство встречаются вместе. Нам особенно приятно, что вы решили исследовать наши прекрасные окрестности и познакомиться с уникальными достопримечательностями, которые мы гордо представляем.

На страницах этого дневника вы найдете обширную информацию о местных исторических сокровищах, уникальной природе, местных традициях и культуре. Мы приглашаем вас погрузиться в мир Логойского района, открывать для себя новые грани знаний и переживать незабываемые моменты.

Мы надеемся, что дневник станет вашим надежным проводником и вдохновит вас на новые исследования.

Спасибо, что выбрали Логойский район для вашего путешествия. Мы готовы делиться нашей красотой и богатством с вами.

Добро пожаловать в наш удивительный уголок мира!

Итак, наш дорогой друг, в путь, к вершинам новых открытий и достижений!

С уважением, команда авторов

(учащиеся гимназии: Петушкова Мария, Воробей Ксения, Анищук Екатерина.)



# Географическое положение района



Город Логойск входит в десятку самых древних городов Беларуси. Лinguists считают, что название древнего города происходит от названия реки Логоза. Второй версией происхождения названия является расположение города в ложбинах, от слова логына на белорусском языке. Логойск – город в Минской области, административный центр Логойского района в Беларуси. Размещён на реке Тайна, на расстоянии 38 километров на север-северо-восток от Минска.

Впервые в письменных источниках Логойск упоминается как Логожск, Логожск в «Поучении» Владимира Мономаха при описании его похода 1078 года на полоцкого князя Всеслава.

Наше путешествие будет очень увлекательным, но тебе нужно соблюдать некоторые правила.

Вот несколько пожеланий для твоего путешествия

1. Заполни свои данные.
2. Составь свой чек-лист путешествия из предложенных объектов.
3. Читай внимательно всю предложенную тебе информацию.
4. Не забывай отмечать своё путешествие в социальных сетях.
5. Делай фото и вклеивай их в свой дневник.
6. Поделитесь впечатлениями и напиши заметку в дневнике для своих друзей или одноклассников, чтобы они захотели отправиться в это увлекательное путешествие.
7. Расширьте знания, если дневник тебя заинтересовал, поищите дополнительную информацию о местах, о которых идет речь.
8. Планируй своё путешествие вместе с учителем или семьей.
9. Используйте специальный хэштег #мойлогойск, чтобы связаться с сообществом любителей путешествий.
10. Проходи викторину в конце путешествия каждого раздела.

Твое путешествие с помощью дневника - это удивительный способ исследовать Логойский район. Мы надеемся, что ты продолжишь открывать новые истории и приключения.

С наилучшими пожеланиями,  
авторы дневника путешественника.

Учреждение образования

---

Класс

---

Фамилия и имя

---

Дата начала путешествия

---

Дата окончания путешествия

---

# Чек-лист путешественника Логойщины



Заметки

## ЧЕК-ЛИСТ ПУТЕШЕСТВЕННИКА

---

---

---

---


---

---

---

---

---



Алгойск – это живой атлас времени, где история, культура и природа переплетаются, создавая уникальное пространство для путешествий во времени. Эти увлекательные страницы истории мы объединили в этом дневнике путешественника и наш маршрут разделили на 3 направления:

### “МОП -5”

#### исторических объектов:

1. Хатынь.
2. Дальва.
3. Урошице Ивановщина.
4. Памятник воинам-афганцам.
5. Усадьба Мышкевичей в Алгойске.

### “МОП -5” культурных объектов:

1. Силиги - Республиканский горнолыжный центр.
2. Церковь Святого Николая.
3. Скульптура Алгойской Божьей матери “ЗНАМЕНИЕ”.
4. Музей братьев Мышкевичей.
5. Костел Святого Казимира.

### “МОП -5” природных объектов:

1. Парк Мышкевичей.
2. Гора Паненская.
3. Дуб-“Дедуля”.
4. Алгойская астроблема.
5. Алгойский родник.

Для дополнительной информации об объекте и для прохождения викторины воспользуйся QR-кодом

# "МОП -1" исторический объект **Хатынь**

**Местонахождение** - памятник, мемориал «Государственный мемориальный комплекс Хатынь» по адресу Минская область, Логойский район, Каменский сельсовет, парк Кладбище деревень.

Великая Отечественная война оставила белорусскому народу тяжелое наследие – память о страшных трагедиях людей, ставших свидетелями и жертвами чудовищных преступлений фашизма. На 54 километре шоссе Минск — Витебск (М3) установлен указатель «Хатынь», это в 19 километрах от Логойска.



В 1969 году в память обо всех погибших белорусах на месте сожженной деревни был открыт мемориальный комплекс "Хатынь". Это одно из наиболее почитаемых мест в Беларуси.

В 1969 году в память обо всех погибших белорусах на месте сожженной деревни был открыт мемориальный комплекс "Хатынь". Он стал мировым символом бесчисленных жертв, страданий и мужества белорусского народа в Великой Отечественной войне. Это одно из наиболее почитаемых мест в Беларуси.

# "МОЛ -1" исторический объект **Хатынь**

Долгие десятилетия считалось, что 186 сожжённых деревень так и не были восстановлены: эта скорбная цифра запечатлена в каменном знаке у входа на единственное в мире "Кладбище деревень" в мемориальном комплексе "Хатынь". Однако в ходе расследования уголовного дела о геноциде белорусского народа (возбуждено в апреле 2021 года) стало известно, что таких деревень было не менее 270. Мемориал повторяет планировку погибшей деревни. В центре комплекса расположена 6-метровая бронзовая скульптура "Непокоренный". Образ мужчины с мертвым мальчиком на руках создан в память об Иосифе Каминском и его сыне Адаме.

Рядом с Кладбищем деревень расположена Стена Скорби – железобетонный блок с нишами, в которых находятся мемориальные плиты с названием свыше 260 лагерей смерти и мест массовой гибели людей.

Завершает мемориал площадь Памяти, в центре которой растут 3 березы, символизирующие жизнь, на месте четвертой – Вечный огонь, символ погибших в годы войны жителей Беларуси. Рядом находится Дерево жизни со списком 433 деревень, сожженных оккупантами и возрожденных после войны.

В 2022-2023 годах в мемориальном комплексе "Хатынь" к 80-летию трагедии была проведена масштабная реконструкция, в ходе которой появились новые объекты-символы.

*Сделай фотографию на память в этом памятном листе*



# "МОП - 2" исторический объект

## Дальва

**Местонахождение-** "Дальва" – мемориальный архитектурно-скульптурный комплекс в память о жителях деревни Дальва. Находится на 77-м км трассы Минск-Витебск, на месте бывшей деревни Дальва Логойского района Минской области.


*"Аюдзі! Схіліце галовы перад памяццю жыхароў вёскі Дальва, нявінна задушэных 19 чэрвеня 1944 года", - напісана на меморыяле, устанавленым на месце сожжэнняй дзевяні Дальва.*

В полчаса езды от Хатыни находится мемориальный комплекс «Дальва». Он построен на месте деревни, которую постигла похожая трагическая участь — 19 июня 1944 года фашисты сожгли её вместе с жителями.

В Дальве, невзирая на возраст людей, их просто согнали в один дом и уничтожили. Это ужасно. Из 44 человек остался жив один мальчик. Мальчик, который всю жизнь посвятил тому, чтобы увековечить память Дальвы.

Все произошло 19 июня 1944 года, всего за считанные дни до освобождения Беларуси. В тот страшный день погибли 29 детей. Прерванные жизни, прерванные судьбы... Сколько скорби в этом месте, кажется, что сама природа замирает.

"Никто из местных жителей не знал, что для них это утро станет последним, а дня не будет, - расскажет позже Николай Гирилович. - Ребятишки, которых только что подняли с постели, плакали. Фашисты, подстегивая всех криками и прикладами, начали загонять людей в дом. Двери заперли. Бросили гранату в дом. Вспыхнуло, загудело пламя".



# "МОП -2" исторический объект

## Дальва

Обгоревшие трупы лежали на пепелище под открытым небом 10 дней и ночей, пока не пришли жители соседних деревень и войска Красной армии. Они захоронили останки сожженных дальвинцев в общей могиле, на которой установили 3 креста. Эти кресты символизировали три поколения: дедов, матерей и детей. В память о жертвах дальвинской трагедии было высажено 44 березы, которые стали символами сожженных в то жестокое утро жителей. Кроме этого, рядом расположен домик-музей, выполненный в деревенском стиле и повествующий об истории деревни Дальвы.

"Мать и дитя" - скульптура, сразу приковывающая к себе взгляд. Поговаривают, что изображенные скорбящая женщина и ребенок, прижимающийся к ее ногам, - это и есть Николай со своей матерью. За ними - обгоревшие балки сожженного дома, а около них - Стена памяти с именами погибших и надмогильная плита.



*Дополнительная информация*



# "МОП -3" исторический объект Урочище Ивановщина


**Местонахождение** - урочище Ивановщина находится в 1,5км на северо-запад от города справа от дороги Логойск-Гайна-Колачи.

Летом 2021 года недалеко от Логойска на возвышенности, которую называют Еврейская гора, или урочище Ивановщина по инициативе Галины Леонидовны Левиной, лауреата Государственной премии, были начаты раскопки.

30 августа 1941 года здесь произошла страшная трагедия: массовый зверский расстрел еврейского населения. Всё еврейское население Логойска 27 августа 1941 года было согнано на площадь для объявления о том, что все останутся живы, если соберут некую сумму денег и ценности. А 28 августа их заставили рыть якобы окопы, люди не догадывались, что сами себе роют могилу. 30 августа сюда согнали логойских евреев и евреев из городка Гайна. Возле ямы людей разделяли на группы: женщины с грудными детьми и подростками, женщины средних лет, старики и больные... Раздевали людей и загоняли в эту огромную яму, ставшую для них собственноручно выкопанной могилой, после чего расстреливали.

*Можно написать здесь, какие эмоции у тебя появились после посещения этих исторических мест.*

*Дополнительная информация*



# *“МОП -3” исторический объект*

## Урочище Ивановщина

В 1950-х годах братья Косовские, чудом спасшиеся от смерти, установили на месте расстрела памятную плиту. В урочище был установлен небольшой обелиск, на котором указано о захоронении шести человек, в том числе отца одного из очевидцев, который был расстрелян в 1943 году по доносу за связь с партизанами; семьи Ходасевичей (трех человек), расстрелянной за укрывательство еврейской девочки, а также сбитого летчика Маслова.

В августе 2022 года произошло перезахоронение останков мирных жителей, расстрелянных фашистами и их пособниками.

Всего же на Логойщине насчитывается около двенадцати мест захоронений мирных жителей, которые были уничтожены за годы оккупационного режима.

*Дополнительная информация*



# *“МОП - 4” исторический объект* **ПАМЯТНИК ВОИНАМ- АФГАНЦАМ.**

**Местонахождение** – Памятный знак Соната Памяти в Логойске находится в Сквере Памяти, на перекрёстке улицы Харченко и переулка Садовый.

Памятный знак «Соната памяти» установлен 8 декабря 2010 года в сквере Памяти. В 2007 году по просьбе матерей воинов-интернационалистов, уроженцев Логойского района, погибших при исполнении воинского долга в Афганистане, Районной организации общественного объединения «Белорусский союз ветеранов войны в Афганистане» были приняты решения Логойского райисполкома, Минского облисполкома об установке памятного знака. Автором проекта «Соната памяти» стал скульптор Владимир Васильевич Теребун. За основу скульптурной композиции взят музыкальный инструмент орган, как символ памяти и скорби, духовности и вечности. Семь труб в органе символизируют семеро погибших ребят. Он опоясан лентой памяти с именами погибших. В верхней части труб выполнены углубления в виде воронок, где собирается дождь, роса и талый снег – «слёзы» самой природы. И лишь небольшие прорези в верхней части позволяют воде стекать вниз, оставляя за собой «слёзы памяти и скорби».



*Дополнительная информация*



# “МОП -4” исторический объект Памятник воинам- афганцам.

В нижней части органа под лентой размещены регистры-ниши, где можно установить свечи, светильники, лампы. На низком гранитном постаменте текст: «Воінам-інтэрнацыяналістам Лагойшчыны, якія загінулі пры выкананні воінскага абавязку».

В верхней части композиции по центру расположена Логойская икона Божьей Матери «Знамение», выполненная из бронзы в виде барельефа как знак духовности и вечности, как молитвенная память живущих о погибших.



# “МОП -5” исторический объект Усадьба Тышкевичей в Логойске

*Местонахождение - город Логойск,  
Комсомольская улица*

До настоящего времени дворец не сохранился — был уничтожен в годы Великой Отечественной войны. Здание было взорвано, сохранился только фрагмент южной стены.

От бывшего величия бывшей резиденции Тышкевичей остались две стены бокового крыла, сторожевой домик через дорогу от ограды парка.

С 1801 года Логойском стал владеть Пий Тышкевич, который посвятил свою жизнь изучению родного края, и в этом деле ему помогали жена и дети.



# “МОП -5” исторический объект Усадьба Тышкевичей в Логойске

В 1814-1819 годах Пий Тышкевич построил в Логойске двухэтажный дворец в стиле Ампира. Его гордостью были сыновья, которые продолжили дело своего отца. Они изучали городища, курганы, собирали материалы по этнографии и фольклора. В 1842 году братья Константин и Евстафий Тышкевичи во дворце создали первый в Белоруссии историко-археологический музей древностей, в котором преимущественно находились предметы из археологических раскопок. В качестве музея во дворце Тышкевичами было выделено два помещения. В хорошем состоянии находится здание ледовни Тышкевичей, где сейчас расположена Логойская КСДЮШОР.



*Викторина здесь*

# “МОП -1” культурный объект Силичи - Республиканский горнолыжный центр

**Местонахождение** - Минская область, Логойский сельсовет, деревня Силичи

Силичи расположен в Логойском районе Минской области. Республиканский горнолыжный центр привлекает не только любителей зимних видов спорта, но и является прекрасным местом отдыха в любое время года. Гости горнолыжного центра могут провести незабываемый отдых за городом, разместившись в современных номерах гостиницы или гостевых домах, порыбачить, пожарить шашлык в уютных беседках. Уютные номера гостиницы расположены в самом сердце комплекса Силичи в ближайшей доступности к его инфраструктуре, а в гостевых домах можно провести время в тишине наедине с природой и насладиться загородным воздухом и прекрасным ландшафтом.

Зимний отдых здесь выбирают активные люди, многие приводят сюда детей осваивать горные лыжи, но центр интересен и уже бывалым лыжникам. В летний период движение здесь не останавливается, и даже не замедляется! Спортплощадка, теннисный корт, пляж, пейнтбол, картодром, бани - всё это доступно для Вас в горнолыжном центре «Силичи». Ну а для поддержания организма в тонусе полезны будут так же оздоровительные процедуры, которые смогут расслабить Вас и помочь найти гармонию со своим телом. Бронируя коттедж, или поселившись в гостинице отдыхающие приезжают сюда за яркими эмоциями от сочетания спорта и отдыха.



# “МОП -2” культурный объект

## Церковь Святого Николая



**Местонахождение** - православный храм «Церковь святого Николая Чудотворца» по адресу  
Минская область, город Логойск, Советская улица, 10

Православный храм, расположенный в центральной части города Логойск на правом берегу реки Гайны. Построен в 1866 году, вмещает до 700 человек. На 2022 год настоятелем является отец Владимир Шейдак.

Первое упоминание о храме относится к 1653 году. Всего же за свою историю Свято-Николаевская церковь обновлялась четыре раза: в 1734, 1795, 1824 и 1866 годах. В 1866 году храм возведён на месте древней Пречистенской церкви. В 1907 году в храм возвращена древняя икона Логойской Божьей Матери, считавшаяся утраченной. В конце 1920 годов церковь была закрыта, в ней размещался склад зерна. В 1941 году храм был вновь открыт. В 1980-е годы стены храма были расписаны мастерами-иконописцами из Сергиева Посада.

# “МОП -2” культурный объект Церковь Святого Николая



Неподалёку от реки Гайна возвышаются белые своды церкви. Живописно само место, в котором расположен храм. Яркие зелёные краски здесь летом, всё белое и сияющее – зимой. Фонари вокруг создают особенную атмосферу по вечерам.

История церкви довольно обычна, как и у всех белорусских храмов. Построили церковь Святого Николая в 1866 году. Удивительно то, что церковь за всё своё время была закрыта всего лишь один раз. Произошло это, когда к власти пришли большевики. Интересен и тот факт, что во время Великой Отечественной войны немцы не препятствовали прихожанам посещать службы и молиться. Церковь не была уничтожена бомбёжками или осквернена в антирелигиозное время.

Это единственная церковь в нашей стране, которая расписана сюжетами из книги Иоанна Богослова «Апокалипсис». Расписать церковь так решили в конце XX века. А вот алтарная часть храма расписана сюжетами из «Тайной Вечери».

# “МОП -3” культурный объект

## Скульптура Логойской Божьей матери «ЗНАМЕНИЕ»

*Местонахождение-установлена  
в Логойске на пересечении улиц Минская и Заводская*

Скульптура Логойской Божьей Матери «Знамение» расположена на въезде в город со стороны Минска. Ее прообразом послужила чудотворная икона, которая хранилась и считалась покровительницей Логойска в одном из местных храмов (к сожалению, до наших дней дошел только ее список).

Открытие скульптуры Логойской Божьей Матери «Знамение» состоялось 24 сентября 2016 года. Его приурочили к 150-летию Никольского собора. Автором композиции является скульптор Владимир Слободчиков. Валун, на котором она установлена, был специально привезен из Вилейского района.



*Дополнительная информация*



# “МОП -4” культурный объект Музей братьев Тышкевичей

**Местонахождение** - государственное учреждение культуры «Логойский историко-краеведческий музей имени Константина и Евстафия Тышкевичей». ул. Харченко, 31

Решение о создании Логойского историко-краеведческого музея имени Константина и Евстафия Тышкевичей было принято районным исполнительным комитетом в 2000 г. На сегодняшний день в музее, который разместился в здании Центра культуры г. Логойска, действуют 3 зала: выставочный, зал "События и люди" и зал, посвященный графам Тышкевичам. выставочный, зал "События и люди" и зал, посвященный графам Тышкевичам. В зале "События и люди" посетители смогут познакомиться с наиболее выдающимися жителями Логойщины, которые героически сражались за Родину в годы Великой Отечественной войны.

Сейчас музей располагается в здании Центра культуры и насчитывает 25 коллекций. Среди них, например, коллекции "Бонистика", "Нумизматика", "Археология", "Народное ткачество и одежда", "Живопись", "Этнография" и другие. К сожалению, ничего из коллекций братьев Тышкевичей до нас не дошло, поэтому сотрудники музея продолжают дело знаменитых братьев: собирают примерно такие же коллекции, которые в своё время собирали графы Тышкевичи. На сегодняшний день в музее насчитывается около 10 тысяч единиц хранения.



*Дополнительная информация*

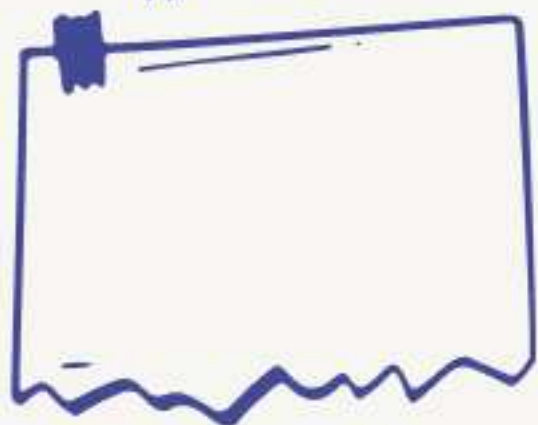


# “МОП -4” культурный объект Музей братьев Тышкевичей

Зал, посвященный графам Тышкевичам, рассказывает об истории города Логойска, о роде Тышкевичей и его самых известных представителях – братьях Константине и Евстафии Тышкевичах. В 2023 году была произведена реэкспозиция зала, благодаря которой художник воссоздал интерьер кабинета XIX в. графов Тышкевичей. Во второй части зала представлены образцы этнографии и быта, археологии и нумизматики, филокартии и филателии, которыми пользовались наши предки в 19-20 в. Уникальным экспонатом этого зала, как и всего музея, является книга Ю. Крашевского «Мозайка» с экслибрисом библиотеки графов Тышкевичей.

Музей постоянно пополняется новыми экспонатами. В год 70-летия Победы над немецко-фашистскими захватчиками фонд музея пополнила коллекция фронтовых писем (более 43 единиц), уникальным экспонатом для музея стала газета «Правда» от 10 мая 1945 года. Музей приоткрывает славные страницы истории Логойской земли и рассказывает о мужественных людях, навеки вписавших своё имя в летопись родного края.

*Что запомнилось тебе больше всего в  
музее Тышкевичей?*



# "МОП -5" культурный объект Костел Святого Казимира



**Местонахождение** - Минская область,  
Логойский район, город Логойск, Советская улица, 3

**Католический храм, находящийся в городе Логойск. Построен в 1999 году по проекту архитектора М. Калечица. Расположен в центральной части Логойска, на левом берегу реки Гайны. Здание светло-бежевого цвета имеет современный силуэт, в котором прослеживаются черты неоготики.**

**Храм возведён на месте разрушенного в середине XX века католического храма святого Казимира, который находился на месте бывшего фамильного костёла усыпальницы Тышкевичей. Рядом с храмом находится могила графа К. Тышкевича, на которой установлен памятник.**



*Викторина здесь*

# “МОП -1” природный объект Парк Тышкевичей

*Местонахождение- . ул. Комсомольская 25, Логойск*

**В 1815 году граф Пий Тышкевич построил в Логойске каменный дворец, а вокруг него разбил большой «английский» парк. Усадьба была взорвана во время Второй мировой войны, но фрагменты парковой зоны сохранились до сих пор. Теперь это центральное место отдыха жителей районного центра. Изначально парк был вытянут вдоль правого берега реки Гайны на 700 метров. По его территории протекал ручей с возведенными над ним арочными мостами. От дворца вдоль реки проходил специальный прогулочный маршрут. Парк также славился своими родниками.**

**Говорят, их было так много, что журчание криниц слышалось повсюду. Более того, местная родниковая вода имела целебные свойства. Место также поражало гостей разнообразием посадок. Там насчитывалось около 300 видов деревьев и кустарников. Сейчас приусадебный парк Тышкевичей это одно из самых живописных мест Логойска. Оно завораживает своими холмистыми ландшафтами, остатками былой усадьбы и красивыми видами.**



# “МОП -2” природный объект

## Гора Паненская

*Местонахождение- улица Тимчука, г. Логойск*

У каждого населенного пункта есть что-то особенное связанное с его далеким прошлым. Для Логойска этим особенным является Паненская гора. Большинство горожан, когда речь заходит о её названии, обязательно вспоминает, что слышали, что якобы в этом месте в седую старину молодой граф или князь назначал свидания своей любимой из простой крестьянской семьи. Их любовь закончилась трагически. Одни говорят, что богатый жених сбросил в отчаянии девушку с горы, другие сообщают, что она сама, не найдя взаимности, камнем покатила вниз с самой вершины и погибла. Легенд, преданий о Паненской горе ходит в народе много. И все они связаны с неподелённой любовью и трагическим её концом. Многие из них вдохновляли писателей на написание литературных произведений. У одного из основателей белорусской литературы Викентия Дунина-Марцинкевича есть крупное поэтическое произведение, которое носит название «Вечарніцы і Заварожаны». Герои его, собираясь, рассказывают разные невероятные истории, происшествия. Одна из них посвящена Паненской горе:

*...Вот у Алегэйскім заліку Трамабэй.  
Асудзь пагаду княжыцэ, што ян свей.  
Ян родны бацька ён для чалавдзі.  
Алёбі яно у цэлай грамадзі.*

*Дополнительная информация*



Далее писатель рассказывает, что молодой князь хороший охотник был, на зверя с ружьем в лес ходил. Князь Витовт посоветовал ему жениться. Раз Громобой пошёл на охоту, присел на высокой горе и заснул. Ему приснилось, что у какого-то дядьки живет девушка необыкновенной красоты. Князь приказал своим слугам отыскать эту самую красивую девушку. Узнала об этом злая Мархва и стала утверждать: буду супругой князя, буду королевой. Повела мама её на гору. Выбежал князь, смотрит, что за диво, «откуда тут звезда пригнали несчастливую эту «уродину» и швырнул её с горы. Кулем полетела, шею сломала, в больших муках бедная скончалась. С тех пор гора Паненская называется. Дальше в произведении говорится, что князь Громобой все же нашел красивую девушку, что приснилась ему, женился на ней и был счастлив в семейной жизни.

# *“МОП -2” природный объект* **Гора Паненская**

Однако, даже времени не подвластна память людская. Паненская гора для логойчан является символом таинства, необычайности, красоты и самого большого человеческого чувства, которым и является любовь. На ней и теперь назначают свидания юноши девушкам, здесь они дают клятву верности. Ещё недавно в народные праздники это место обычно гудело, словно пчелиный улей. Компании людей отмечали на горе самые разные даты и торжества, пели, хороводили, танцевали, одним словом, веселились. В последние десятилетия не один раз поднимался вопрос о благоустройстве Паненской горы, ибо облик её меняется, притом, далеко не в лучшую сторону. Один из старейших жителей Логойска заслуженный работник культуры нашей страны Б. В. Сосновский во время разговора как-то упомянул, что в период Великой Отечественной войны фашисты превратили святое для логойчан место в крепость, установили на горе пулемёт. Оккупанты спилили на дрова вековые сосны, которые украшали местность, придавали ей неповторимый колорит, Уже в мирное время перекопанную траншейными ходами Паненскую гору засадили заново дубами, елями, соснами. Однако в дальнейшем знаменитое место вошло в черту города. В результате, никакие работы по уходу за посадками на горе последнее время не проводятся.



# “МОТ -3” природный объект Дуб- “Дедуля”

*Местонахождение- д.Карпиловка,  
Логойский район*

Некоторые исследователи называют Ядвигину Ш. основоположником белорусской прозы. Другие считают, что не все так однозначно, но в целом согласны. Село Карпилавка Логойского района – место, где когда-то находился семейный дом писателя.

Антон Иванович Левицкий (Ядвигин Ш.) жил в собственном доме в Карпилавке с 1896 по 1921 год (после этого ему пришлось переехать в Вильнюс). Иногда на площадке было много валунов. Писатель вместе с сыном сложил камни на «тележку» и отвез их в липовую рощу. Они и сегодня лежат сложным рядом возле бывшей усадьбы. Валуны покрыты толстым слоем мха, словно символизируя слои времени, ушедшие с давних времен. Еще одна красота этих мест – огромный древний дуб. Именно о нем писал Ядвигин Ш. в своем рассказе «Дедушка Дуб». Даже сегодня дерево величественно возвышается над окрестностями. Однако в нем была выжженная лощина – местные пастухи сделали ее, чтобы во время дождя спрятаться в огромной яме. Однако дерево держится, и сегодня оно зеленее с каждым листом.



# "МОП -4" природный объект Логойская астроблема

*Местонахождение* - центр в районе деревни Малиновка,  
Гайненского сельсовета Логойского района

Когда юг современной Беларуси был дном океана, а Логойский район был его побережьем, случилось нечто сверхординарное: там упал астероид, образовавший кратер диаметром 14 километров и глубиной около 1 км

Сейчас в этой заболоченной местности между Логойском и Плещеницами стоят несколько деревень, протекают реки. Все внешние приметы огромного кратера были заглажены ледником и эрозией почвы. А обнаружить место падения метеорита удалось случайно.

В 70-х в районе деревне Кузевичи планово выполнялось глубинное геологическое картирование - в ходе этой процедуры исследуются недра земли. Итоги удивили даже самых опытных специалистов. Породы залежали не горизонтальным монотонным образом - они были перемешаны, что не характерно для нашего региона. Появились первые догадки геологов на тему того, что перед ними астроблема. Так называют древние кратеры, образовавшиеся в результате падения метеорита. На скорости 18 км/с с Землей столкнулся астероид диаметром 629 метров и массой 439 млн тонн. Всего в Логойском кратере было пробурено около 30 скважин. На конференции в американском Техасе, куда пригласили наших исследователей, он был признан одним из лучше всего изученных кратеров в мире — настолько сильно нашим ученым хотелось найти алмазы. Их все же в небольших количествах их нашли. Но микроскопический, пылевидный размер не дает шансов на их практическое применение.



# "МОП -5" природный объект Логойский родник

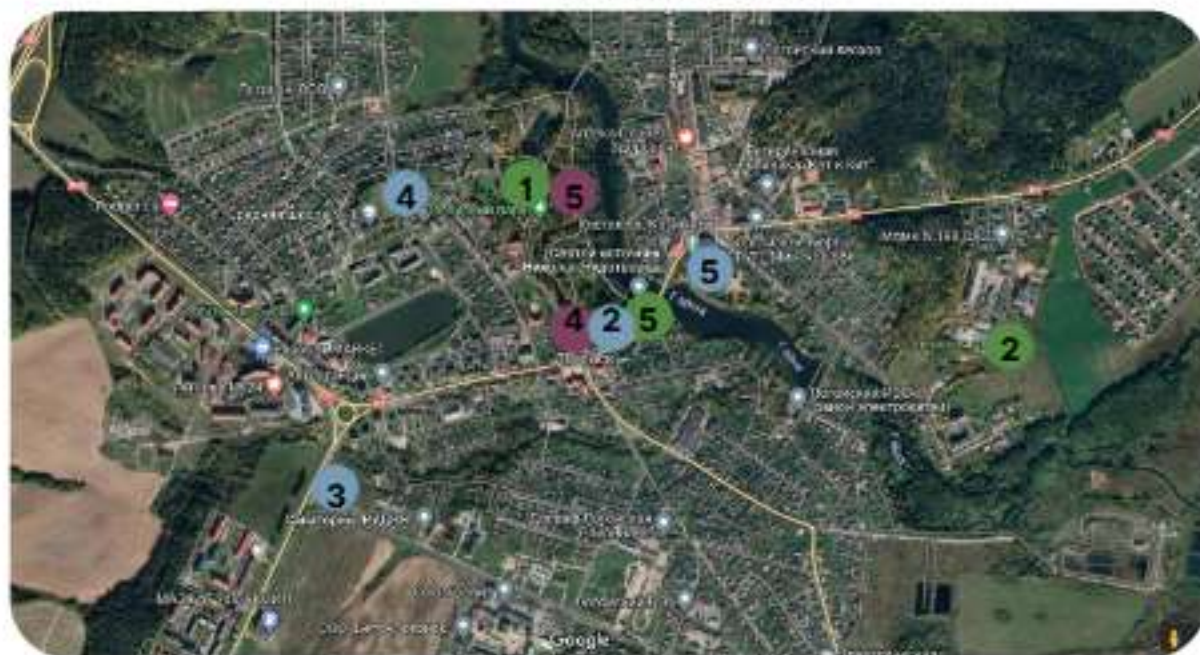
*Местонахождение* - Логойск, ул. Советская, 10

Гидрологический памятник природы местного значения "Логойский родник святителя Николая" образован решением Логойского районного исполнительного комитета от 27 октября 2008 г. № 1512 в целях сохранения уникального объекта в интересах настоящего и будущего поколений. Место строительства церкви выбрано не случайно. С незапамятных времен из-под горы мощным потоком выбивается на поверхность источник чистой родниковой воды, обладающей целебными свойствами. Люди издавна ходили сюда за водой для питья и приготовления пищи, поклонялись источнику как чудодейственному, избавляющему от ряда хворей. Уже в более поздние годы, как отмечают летописи, в середине XIX века на левом берегу Гайны, напротив костела Святого Казимира (кстати, воссозданного в наши дни), действовал небольшой курорт, использующий для лечения воды местных железистых и серных родников, в том числе и вытекающих из-под церковной горы. Исцеляющий родник Начинается он у самого подножия церкви Святого Николая. Известно, что в 2005 году этот исцеляющий родник был освящен митрополитом Минским и Слуцким Филаретом. С тех пор к источнику стремятся люди, у которых случилась беда. Все они приходят сюда с верой в исцеление. Известно, что многим эта криница помогла. Интересно, что вода в святом источнике всегда одной температуры, вне зависимости от поры года. Здесь совершают омовения люди, которые ждут исцеления и спасения от недугов. Недалеко от источника есть табличка, в которой написаны все полезные свойства этой минеральной воды.

*Викторина здесь*



## Картограмма расположения туристических объектов в г.Логойске



## Картограмма расположения туристических объектов в Логойском районе



### "ТОП -5" природных объектов:

1. Парк Тышкевичей
2. "Гора" Паненская
3. Дуб-"дедуля"
4. Логойская астроблема
5. Логойские родники

### "ТОП -5" исторических объектов:

1. Хатынь.
2. Дальва.
3. Урочище Ивановщина.
4. Памятник воинам- афганцам.
5. Усадьба Тышкевичей в Логойске

### "ТОП -5" культурных объектов:

1. Силичи - Республиканский горнолыжный центр
2. Церковь Святого Николая
3. Скульптура Логойской Божьей матери "ЗНАМЕНИЕ"
4. Музей братьев Тышкевичей
5. Костел Святого Казимира



## СПИСОК ИСПОЛЬЗОВАННЫХ ИСТОЧНИКОВ

1. <https://www.belarus.by/ru/travel/belarus-life/khatyn>
2. <https://strada.by/story/memorialnyi-kompleks-dalva>
3. <https://www.belta.by/regions/view/reportazh-simvol-tragedii-memorialnyj-kompleks-dalva-mesto-gde-objazan-pobyvat-kazhdyj-belorus-495325-2022/>
4. [https://minoblturism.gov.by/objects/?SECTION\\_ID=&ELEMENT\\_ID=534](https://minoblturism.gov.by/objects/?SECTION_ID=&ELEMENT_ID=534)
5. <https://www.sb.by/articles/lyudey-zakapyvali-zhivymi.html>
6. <https://ok.ru/pamyativoy/topic/66074500858105>
7. <http://www.logoysk.gov.by/rajon/istoriya-rajona.html>
8. <https://tomin.by/news/turizm/26903-dvorets-tyshkevichej-v-logojske-park-zamchishche>
9. <https://zviazda.by/be/news/20160630/1467295467-loshchina-chudes>
10. <https://www.tvr.by/news/obshchestvo/udivitelna-ya-nakhodka-geologov-logoyskaya-astroblema/>
11. <https://mislpronzaya.livejournal.com/571899.html>
12. <https://planetabelarus.by/sights/priusadebnyy-park-tyshkevichej-v-logojske/>
13. <https://zviazda.by/be/news/20160620/1466441193-mescy-sily-yadvigina-sh-i-yanki-kupaly>

*Değer Zorunlu*

Lined writing area with horizontal lines for text entry.



*Değer Zedelemek*


A series of horizontal dashed lines for writing, spanning the width of the page.



# MEMO DLA POMO



# MEMO DLA POMO



MEMO DAQ ROMO





Логойск, 2025